

**COMISSÃO DE COMUNICAÇÃO E DIVULGAÇÃO
V SINESSP 2024**

PONTOS TURÍSTICOS PIAUÍ

LOCAL/ DESCRIÇÃO	IMAGEM
<p>PRAIA DE BARRA GRANDE</p> <p>Localizada no litoral piauiense, a Praia de Barra Grande é situada no pequeno município de Cajueiro da Praia, a 400 km de Teresina. Além de poder desfrutar de uma paisagem deslumbrante, o local oferece um espaço perfeito para descansar e aproveitar o melhor da culinária regional.</p>	 A photograph of Praia de Barra Grande, showing a sandy beach with several palm trees in the background. The water is clear and blue, with a few small boats anchored in the shallow area.
<p>DELTA DO RIO PARNAÍBA</p> <p>O terceiro maior delta oceânico do mundo, também conhecido como o “Delta das Américas”, fica localizado na divisa do Piauí com o Maranhão. Em sua extensão, há vários passeios para se fazer, a atração mais famosa é Delta Tradicional, além de outras paisagens que proporcionarão experiências únicas, como: a Revoada dos Guarás, o Porto das Barcas, a Lagoa do Portinho, a Ilhas das Canárias, entre outros.</p>	 An aerial photograph of the Delta do Rio Parnaíba, showing a wide, sandy delta with intricate patterns of sand and water channels extending into the ocean under a clear blue sky.
<p>PARQUE SERRA DA CAPIVARA</p> <p>O Parque Nacional Serra da Capivara foi criado em 1979, para preservar vestígios arqueológicos da mais remota presença do homem na América do Sul. Está localizado no sudeste do Estado do Piauí e ocupa parte dos municípios de São Raimundo Nonato, João Costa, Brejo do Piauí e Coronel José Dias, aproximadamente 530 km de Teresina. Em 1993, o Parque passou a constar do Livro de Tombo Arqueológico, Etnográfico e Paisagístico, do Instituto do Patrimônio Histórico e Artístico Nacional (IPHAN). Na área tombada</p>	 A photograph of ancient rock art (petroglyphs) on a sandstone rock face. The drawings include several anthropomorphic figures with long limbs and some abstract symbols.

foram localizados sítios arqueológicos que contêm painéis de pinturas e gravuras rupestres de grande valor estético e arqueológico.

PRAIA PEDRA DO SAL

A Praia Pedra do Sal, com 8 km de extensão, fica na Ilha Grande de Santa Isabel, principal ilha que forma o Delta do Parnaíba e que fica a 15 km do centro de Parnaíba. O nome Pedra do Sal vem das formações de sal nas cavidades das pedras graníticas, em virtude da evaporação das águas salgadas nelas depositadas e das suas espumas brancas, que decoram a paisagem natural do litoral piauiense



PARQUE ECOLÓGICO DO LIRA

O Lira Eco Parque, conta com restaurante, tirolesa, escalada, *stand up paddle*, tiro com arco e mais opções para os diversos tipos de público. O Parque está situado no município de Amarante, a aproximadamente 129 km de Teresina.




PARQUE AMBIENTAL DO ENCONTRO DOS RIOS

O Parque Encontro dos Rios, na zona Norte de Teresina, também é uma opção de lazer. O espaço chama a atenção pelas belezas naturais e o encontro dos rios Poti e Parnaíba, além da estátua que simboliza a lenda do Cabeça de Cuia na entrada do parque.



PRAIA DO COQUEIRO

A praia do Coqueiro fica a 10 km do centro de Luís Correia, município piauiense, e possui uma boa estrutura para quem a visita. O local era uma antiga vila de pescadores que se tornou um dos destinos mais procurados do litoral piauiense e recebeu esse nome por causa da grande quantidade de coqueiros em sua extensão.



POLO CERÂMICO DE TERESINA

O espaço localizado na zona norte de Teresina, conta com quiosques para alimentação, campo de futebol, quadra comunitária, praça, mirante, dentre outras opções de lazer para quem deseja desfrutar da cultura piauiense.



MUSEU DA NATUREZA

Inaugurado em 2018, o museu está localizado ao lado do Parque Nacional Serra da Capivara. Dentro do espaço, o visitante tem acesso a salas dispostas em espiral onde poderá conhecer todo o processo histórico da natureza da região, do surgimento do universo, passando pela era do gelo, conhecer os fósseis de animais gigantes e a vegetação local.



MUSEU DO HOMEM AMERICANO

Situado na sede da Fundação Museu do Homem Americano (FUMDHAM), o espaço foi criado com o objetivo de divulgar a importância do patrimônio cultural deixado pelos povos pré-históricos. O museu está localizado no município de São Raimundo Nonato, no estado do Piauí, onde está o Parque Nacional Serra da Capivara, um dos principais sítios arqueológicos do Brasil.



TEATRO 4 DE SETEMBRO

O Teatro Quatro de Setembro está localizado na cidade brasileira de Teresina, capital do estado do Piauí. Foi inaugurado em 21 de abril de 1894 e desde então é um dos principais palcos para as artes cênicas no Estado.



MUSEU DO PIAUÍ

Situado na Praça da Bandeira, em Teresina, onde foram edificadas as primeiras residências na época da fundação da nova capital. Fundado em 1934, o museu é uma instituição de referência na preservação da memória do Estado.



MUSEU DOM AVELAR

O espaço fica na Rua Poeta Domingos Fonseca, bairro Cristo Rei, Zona Sul de Teresina. O museu foi fundado nos anos 70, em homenagem a Dom Avelar Brandão Vilela, arcebispo de Teresina entre os anos 1955 e 1971. Atualmente, o local é credenciado junto ao Instituto do Patrimônio Histórico e Artístico Nacional (IPHAN), para fornecimento de Endosso Institucional para pesquisas arqueológicas.




MEMORIAL ESPERANÇA GARCIA

O memorial está localizado na Avenida Miguel Rosa, Centro de Teresina. Trata-se de um espaço onde são desenvolvidas atividades que exaltam e preservam a cultura negra, além de homenagear a histórica figura de Esperança Garcia (a primeira mulher advogada negra do Brasil), sendo um centro de promoção da cultura afro-brasileira e de combate ao racismo.



CACHOEIRA SALTO LISO

A cachoeira do Salto Liso está localizada no povoado Mangabeira, que fica a cerca de 14 km da área urbana de Pedro II, município piauiense. O percurso, classificado como leve a moderado, oferece paisagens deslumbrantes e trechos desafiadores, com algumas subidas e descidas íngremes.



CACHOEIRA PEDRA NEGRA

Entre Campo Maior e Juazeiro do Piauí, na zona rural de Bem Bom, está a cachoeira da Pedra Negra, considerada uma das mais belas entre as piauienses, com uma queda que chega a 20 metros de altura.




CACHOEIRA DO ROSÁRIO

A cachoeira do Rosário ou Pigoita (este nome é o mais utilizado por moradores locais), também é muito conhecida por ter uma ponte suspensa. Possui pequenas quedas d'água, semelhantes a corredeiras, que se formam no período chuvoso. Está localizada no município Novo Santo Antônio, aproximadamente a 120 km de Teresina, que contém em seu entorno mais de 10 cachoeiras perenes por quase todo o ano.



CACHOEIRA DO TINGIDOR

Fica localizada em Juazeiro do Piauí, a 2 km da área urbana deste município. O nome Tingidor se deve à tonalidade forte das rochas, que deixa a água que desce por elas com certa cor, às vezes azulada. A cachoeira fica bem na encosta do rio Poti e é formada pelas águas de um açude que fica dentro da cidade.



EMPRESAS DE TURISMO	CONTATOS
Almeida Tur Viagens	Instagram: @almeidatur Site: almeidaturviagens.com Whatsapp: (86) 41419998
RW TURISMO.PI Viagens	Instagram: @rwturismo.pi Whatsapp: (86) 99207088
Val Excursões	Instagram: val_excursões Whatsapp: (86) 98437433
R10 Viagens e Excursões	Instagram: @r10viagens Whatsapp: (86) 95771817
RC VIAGEM E TURISMO	Instagram: @ricardturismo Whatsapp: (86) 94150880
Blue Teresina Viagens	Instagram: @blueteresinaviagens Whatsapp: (86) 94745525
TURISMO OUTDOOR Trilhas e Aventuras	Instagram: @turismo.outdoor Site: https://www.turismooutdoor.com.br/ Whatsapp: (86) 88504305